

NEDFOTOGRAFERT TIL MÅLESTOKK 1:2000

SAKSHANDSAMING IFLG. PLAN OG BYGNINGSLOVA























Oppgjærsvedtak	Saksnr.	Dato	Sign.
Oppgjærsvedtak Ullvik berad, formannskapet	2903	26.06-03	
1. gangs handsaming i formannskapet	074.06	30.08.06	
Utleiing til offentlig ettersyn i rådmannet			
2. gangs handsaming i formannskapet	086.06	18.10.06	
Evt. nytt offentlig ettersyn			
3. gangs handsaming i formannskapet			
Ullvik heradbyrå sitt vedtak		02.02.07	
Stadfora av Fylkesmannen			
Rev. nr.			

REGULERINGSPLAN / ENDRING MED REGULERINGSFORESENER FOR:

RV. 7/13  
HARDANGERBRUA MED TILFØRSELSVEGAR

PLANEN ER LAGA AV:	Dato	Sign.
 Statens vegvesen	02/6-06	THS
 Ullvik herad	4	06/311

TEIKNFORKLARING

<b>2. LANDBRUKSOMRÅDER</b>	 Jord- og skogbruk	 Privat veg	 Avgrensing av planen
<b>3. TRAFIKKOMRÅDE (OFFENTLEG)</b>	 Køyreveg	 Friluftsområde i sjø/vassdrag	 Grense for reguleringsformål
	 Anna veggrunn		 Eiegdomsgrense
	 Fortau, g/s-veg	<b>9. KOMBINERTE FORMÅL</b>	 Senterlinje veg
	 Trafikkområde i sjø	 Køyreveg/jord-skogbruk	 Grense for fare
<b>5. FAREOMRÅDER</b>	 Køyreveg/anlegg i sjø	 Anna veggrunn/rigg, deponi	 Grense for restriksjon
	 Jord-skogbruk/rigg, deponi	 Jord-skogbruk/anna veggrunn	 Rekkverk
<b>6. SPESIALOMRÅDE</b>	 Næring/rigg, deponi	 Privat veg/rigg, deponi	 Mur
	Friluftsområde i sjø/rigg, deponi	Friluftsområde i sjø/vassdrag	Bygninger som fjernes
			Eksisterende veg

