



INDUSTRI
22 daa

TU 10%

TRAFIKKOMRADE,
HAMN
9 daa

KRIDOMRADE
3,8 daa

FRITIDS-
BOSETNAD,
NAUST
3,8 daa

0,6 daa

0,4 daa

0,3 daa

37/5

37/11

37/6

37/6

37/7



37/7

37/8




37/11

TEIKNFORKLARING
 PLAN OG BYGNINGSLOVA PBL § 25




BYGGJEDMRÅDE
 (PBL § 25 1 ledd nr. 1)



-  Område for industri
-  Område for fritidsbusetnad
naust

STREKSMBOL MV.

-  plangrense
-  formålsgrense
-  eksisterande eigedomsgrense

OFFENTLEGE TRAFIKKOMRÅDE
 (PBL § 25 1 ledd nr. 3)


-  Køyreveg
-  Kai
-  Trafikkområde i sjø
hamn


-  omriss av eksisterande bygningar
som inngår i planen
-  omriss av planlagde bygningar

FRIOMRÅDE
 (PBL § 25 1 ledd nr. 4)

-  Friområde

SPECIALOMRÅDE
 (PBL § 25 1 ledd nr. 6)

-  Vass- og avløpsanlegg
reinseanlegg for vatn



Forslag til reguleringsplan for Osa Vannekспорт AS		Mål	1:1000
ULVIK HERAD		Kartblad	
		Planleggar KJV	Tegnar KJV
Salbuвика, Osa, gnr 37 bnr 70, 71, 75 og 76 gnr 37 del av bnr 1 og 11		Dato	Revidert
		16.05.2000	
SAKSHANDSAMING I FØLGJE PLAN- OG BYGNINGSLOVA		Dato	Signatur
Kunngjering oppstart av planarbeidet		07.03.2000	KJV
Handsaming i det faste utval for plansaker 1. gong			
Offentleg ettersyn fra å..... til			
Handsaming i det faste utval for plansaker 2. gong			
Kommunestyret sitt vedtak			
Planen er utarbeidd av: OSA VANNEKSPORT AS		Plannr.	Tegning nr.
		INSTANES AS	Pnr 3936
Planen er i samsvar med det faste utval for plansaker sitt vedtak av			