



**UTBYGGINGSPLAN FOR GAMLESTODNESET
GNR 42 BNR 1 OG 9**


Målestokk 1:2000

Teiknforklaring:



Byggeområde §25.1

-  B2 - Eksisterande naust
-  B1 - Område for fritidsbustad



Landbruksområde §25.2

-  L1 - Landbruksforemål

Spesialområde §25.6

-  T2 - Parkeringsplass
-  T1 - Tilkomsveg

Streksymbol:

-  Reguleringsgrense
-  Formålsgrense



**ULVIK
HERAD**



SAKSHANDSAMING I FYLGJE PBL.	Dato	Saksnummer
Utarbeiding av plan	02.06.05	webSaknr. 05/315
1. Gongshandsaming i faste utval for plansaker (utleggingsvedtak)	14.06.05	041/05
Utlegging til offentlig ettersyn i tida: 15.06.05 - 10.08.05		
2. Gongshandsaming i faste utval for plansaker - planen vedtatt.	30.08.05	77/05