




 <b>REGULERINGSPLAN VEST FOR TYSSØ</b> MED TILHØYRANDE REGULERINGSFØRESEGNER	Målestokk: 1:3000		
	Kartblad: Eref89 sone 32		
<b>SAKSBEHANDLING JF. PLAN- OG BYGNINGSLOVA</b> Revisjon 1. 20.12.06: Revidert jf. krav frå høyringsinstansane	SAKS-NR.	DATO	SIGN.
<b>Heradstyre sitt vedtak:</b> 3. gangs behandling i det faste utvalget for plansaker Offentlig ettersyn fra .....til ..... 2. gangs behandling i det faste utvalget for plansaker Offentlig ettersyn fra 01.07.06 til 15.08.06 1. gangs behandling i det faste utvalget for plansaker Kunngjøring av oppstart av planarbeidet	060/06	07.06.06	HLU
	078/05	30.08.05	TAU
<b>PLANEN UTARBEIDET AV:</b> Ulvik herad - Teknisk drift og anlegg Dato: 21.06.06	PLANNR.	TEGNNR.	SAKSBEH.

### TEGNFORKLARING





#### PBL § 25 REGULERINGSMÅL

#### BYGGEOMRÅDER (PBL § 25 1. ledd nr.1)





-  Bustad - fritliggjande einestad
-  Bustad - bustad med tilhøyrande anlegg
-  Forretning, kontor / industri
-  Industri
-  Offentlige bygningar
-  Område for hotel/herberge/beværtning
-  Område for særskilt angitt almenntilgjengelig formål

#### LANDBRUKSOMRÅDER (PBL § 25 1. ledd nr.2)



#### OFFENTLIGE TRAFIKKOMRÅDER (PBL § 25 1. ledd nr.3)

-  Landbruk
-  Kjøreveg
-  Gangveg, fortau
-  Havn
-  Parkeringsplasser




#### OFFENTLIGE FRIOMRÅDER (PBL § 25 1. ledd nr.4)

-  Park, turveg
-  Anlegg for idrett/leik
-  Friområde
-  Parkbelte i industristøk

#### FAREOMRÅDER (PBL § 25 1. ledd nr.5)

-  Rasfarleg areal
-  Høgspennanlegg












#### SPELLOMRÅDER (PBL § 25 1. ledd nr.6)

-  Bevaringsverdige bygningar
-  Rekkefølgebestemmelse
-  Komm.tekn. anlegg

#### FELLESOMRÅDER (PBL § 25 1. ledd nr.7)

-  Felles avkjørsel
-  Felles parkeringsplass
-  Felles lekeareal for barn

#### STREKESYMBOLER MV.

-  Planens begrensning
-  Formålsgrense
-  Byggegrense
-  Regulert tomtegrense
-  Regulert senterlinje vei
-  Frisiktslinje i vegkryss
-  Regulert fotgjengerfelt
-  Eigdomsgrense i plan
-  Avkjørsel
-  Omriss av eksisterende utbygging som inngår i planen
-  Bebyggelse som forutsettes fjernet